










NOTA 1: tutte le operazioni di tracciamento eseguite dall'Appaltatore dovranno essere concordate con la DDLL e da questa, nelle risultanze geometriche, approvate

**Legenda:**

- |   |  |                     |
|---|--|---------------------|
|  | condotta forzata acquedotto Folungo - Alpe Bavarone              |                     |
|  | condotte da acquedotto a vasca di accumulo/rifugio Folungo       |                     |
|  | condotta Rio Bavarone - Biogna                                   | condotta abbeverata |
|  | condotta Biogna verso Folungo                                    |                     |
|  | condotta Rio Bavarone - Pian dei Morti                           |                     |
|  | condotta Rio Bavarone - Alpe Bavarone                            |                     |
|  | condotta Zeda - Pian Vadà  |                     |
|  | linea elettrica in progetto                                      |                     |
|  | perimetrazione delle zone servite                                |                     |
|  | strada Luigi Cadorna   |                     |
|  | adeguamento geometrico pista trattorabile esistente (PSR 4.3.4.) |                     |

**Comune di Aurano**  
**Provincia del Verbano-Cusio-Ossola**  
**Regione Piemonte**

**FEASR - Programma di Sviluppo Rurale 2014-2020**  
**DIREZIONE OPERE PUBBLICHE, DIFESA DEL SUOLO,**  
**ECONOMIA MONTANA, FORESTE, PROTEZIONE CIVILE,**  
**TRASPORTI E LOGISTICA**  
**Settore Sviluppo della Montagna e Cooperazione transfrontaliera**

Progetto integrato "RITORNARE - 1.1"	Misura 4 - sottomisura 4.3 - Operazione 4.3.3. Infrastrutture per gli alpeggi
	Misura 4 - sottomisura 4.3 - Operazione 4.3.4. Infrastrutture per l'accesso e la gestione delle risorse forestali e pastorali
	Misura 7 - sottomisura 7.6. - Operazione 7.6.1. Miglioramento dei fabbricati di alpeggio

**PROGETTO ESECUTIVO (UNIFICATO 433+434+761)**

COMMITTENTE :

**Comune di Aurano**

**Progetto integrato "RITORNARE - 1.1"**  
alle operazioni P.S.R. 4.3.3 - 4.3.4 - 7.6.1

### OPERAZIONE 4.3.3

**Particolari delle opere da realizzare**  
**Stato di fatto - progetto**

Tav. : 433.T.1	Scala 1:5.000	Data MARZO 2019
----------------	---------------	-----------------

Comune di Aurano

## Il Progettista

Il Dirigente

Il Sindaco

Renato Locarni, geometra  
Studio associato GEOTER, Verbania